

| | | |
|-----------------------------------------------------------------------------------|--------------------------------------------|----------------------------------|
|  | Møtested: Fjellstyrekontoret | Møtedato: 2.9.2025 |
|-----------------------------------------------------------------------------------|--------------------------------------------|----------------------------------|

Fjellstyremøte på Fjellstyrekontoret tirsdag 2.9. kl. 19.00

Tilstede:

Sel fjellstyre

| Medlemmer: |
|-----------------------------|
| Håkon Nårstad, 2670 Otta |
| Jan Ingar Formo, 2670 Otta |
| Jan Olav Solstad, 2670 Otta |
| Oddny Teighagen, 2670 Otta |
| Anne Britt Bismo, 2670 Otta |

Andre:

| |
|------------------|
| Per-Erik Sannes |
| Kai Rune Båtstad |

Følgende saker ble behandlet:

| Sak.nr. | Overskrift | Merknad |
|----------------|---------------------------------------------------------------------------------------------------------------|----------------|
| 14/25 | Forslag til forskrift om atferdsregler og parkering på og ved Tjønnbakkvegen, ved reinsbommen og på Spranget. | Høring |
| 15/25 | Søknad om omlegging av løypetrase Formokampen | Høring |
| 16/25 | Rypejakta 2025 | |

Referatsaker

Eventuelt

| | | |
|-----------------------------------------------------------------------------------|--------------------------------------------|----------------------------------|
|  | Møtested: Fjellstyrekontoret | Møtedato: 2.9.2025 |
|-----------------------------------------------------------------------------------|--------------------------------------------|----------------------------------|

Sak 14/25

FORSLAG TIL FORSKRIFT OM ATFERDSREGLER OG PARKERING PÅ OG VED TJØNNBAKKVEGEN, VED REINSBOMMEN OG PÅ SPRANGET, SEL KOMMUNE-HØRING.

Sel kommune har sendt følgende forskrift på høring. Reglene berører bruksretter i statsallmenningen som gjør at fjellstyre bør uttale seg direkte til kommunen, i tillegg krever dette tillatelse fra grunneier Statskog, som også har bedt om fjellstyret sin uttalelse.

Forskrift om atferdsregler og parkering på og ved Tjønnbakkvegen, ved Reinsbommen og på Spranget, Sel kommune, Innlandet fylke.

Hjemmel: Fastsatt av Sel kommunestyre xx.xx.20xx med hjemmel i LOV-1957-06-28-16 Lov om friluftslivet (friluftsløven) §§ 15 og 2.

Vedtaksdato: dd. mm. 202x

§ 1 Formål

Formålet med forskriften er regulering av atferd og parkering på og langs Tjønnbakkvegen fra kryss Tjønnbakkvegen-Ulvangsvegen og til og med parkeringsplassen på Spranget. Formålet med forskriften

er å regulere overnatting i bobiler, campingvogn, telt og tilsvarende innretninger på parkeringsplassen

på Spranget, ved Reinsbommen og på og langs Tjønnbakkvegen.

Forskriften skal bidra til å hindre unødig slitasje på terreng og natur samt forstyrrelse av dyreliv.

Forskriften skal bidra til å hindre forstyrrelser på villrein.

§2 Virkeområde

Forskriften vil gjelde fra krysset Tjønnbakkvegen-Ulvangsvegen og inn til Spranget. Den gjelder selve vegen med tilhørende grøfter. Den gjelder parkeringsplassen ved Reinsbommen. Den gjelder parkeringsplassen på Spranget. For regler knyttet til overnatting gjelder en forbudssone som er avgrenset i vedlegg I. Forskriften gjelder for alle besøkende og brukere av Tjønnbakkvegen og brukere

av parkeringsplassene ved Reinsbommen og på Spranget og regulerer bruk, parkering og overnatting i virkeområdet.

Alle typer kjøretøyer definert som motorvogn etter vegtrafikkloven faller innunder forskriften.

Forskriften gjelder hele året.

§ 3 Parkering

Parkering av motorvogn skal skje på parkeringsplass ved Reinsbommen og på Spranget.

§ 4 Overnatting

På parkeringsplassene ved Reinsbommen og på Spranget, er det forbudt med overnatting i motorvogn,

for eksempel bobil, campingvogner og personbiler.

Innenfor forbudssonene mot telting er det forbudt å sette opp telt eller lignende innretninger.

Forbudssonen er definert og avmerket i vedlegg I.

Det er ikke tillatt å slå opp telt eller lignende innretninger på parkeringsplassene på ved Reinsbommen

| | | |
|-----------------------------------------------------------------------------------|--------------------------------------------|----------------------------------|
|  | Møtested: Fjellstyrekontoret | Møtedato: 2.9.2025 |
|-----------------------------------------------------------------------------------|--------------------------------------------|----------------------------------|

og på Spranget.

§ 5 Åpningstider på Tjønnbakkvegen

Tjønnbakkvegen fra Reinsbommen åpner 18.06. med mindre det er driftsmessig uforsvarlig for vegen.

Før vegen er åpen for allmenn ferdsel og det er driftsmessig forsvarlig, kan vegen eller deler av vegen nyttes til:

- Transport som er nødvendig for drift av Rondevassbu turisthytte.
- Transport som er nødvendig knyttet til landbruk og/eller utnytting av utmarksressurser.
- Transport i forbindelse med redningsaksjoner.

Vegen stenger 20.10.

§ 7. Forvaltningsorgan

Forvaltningsorgan for denne forskriften er Sel kommune.

§ 8. Dispensasjon

Det kan søkes om dispensasjon fra alle deler av forskriften. Dispensasjonssøknad skal sendes til Sel kommune og behandles politisk, i tråd med de til enhver tid gjeldende retningslinjer for dispensasjon fra forskriften.

§ 9. Brudd på forskriften

Brudd på atferdsregler gitt i forskriften kan resultere i bortvisning og/eller ilegging av gebyr jf. Lov 28. juni nr.16 om friluftslivet (friluftsloven) §§11 og 39. Brudd på parkeringsreglene gitt i forskriften kan resultere i ilegging av gebyr jf. Forskrift 18. mars 2016 nr. 260 om vilkårparkering for allmennheten og

håndheving av private parkeringsreguleringer (parkeringsforskriften) §§7 og 36.

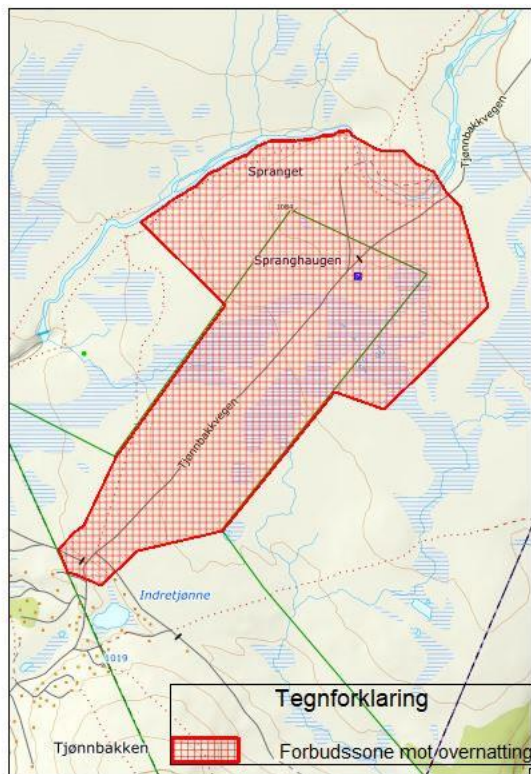
§ 10. Ikrafttredelse

Forskriften trer i kraft straks.

Vedlegg I

Forbudssone telting

| | | |
|-----------------------------------------------------------------------------------|--------------------------------------------|----------------------------------|
|  | Møtested: Fjellstyrekontoret | Møtedato: 2.9.2025 |
|-----------------------------------------------------------------------------------|--------------------------------------------|----------------------------------|



Sel Fjellstyre vedtok følgende i sak 12/25:

47. 3 alternative tiltak for å redusere ferdselen ved Spranget.

Av de 3 alternativene mener Sel Fjellstyret at **alternativ 2** er den beste løsningen. Dette er et tiltak som raskt kan iverksettes og vil bedre trekk mulighetene for reinen. Sel kommune er allerede i gang med utarbeidelse av en slik forskrift. Foreslår samtidig at sluttdatoen for bruk av veien Reinsbommen-Spranget settes til 10 oktober.

Alt.2 Sel Kommune utarbeider en forskrift etter frilufsloven § 15 for parkeringsområdet på Spranget og veien fra Tjønnebakken og inn til Spranget. Forskriften skal inneholde tidsbestemmelser for når det er tillatt å kjøre på veien og bruke parkeringsplassen fra 18. juni til 10 september, forbud mot overnatting på parkeringsplassen, samt forbud mot parkering langs veien på veistrekningen fra krysset Storulvegen/Tjønnebakkvegen og til Spranget. For å hindre sykling på veien i samme tidsrom (før 18.juni og etter 10.september) må det i tillegg utarbeides en forskrift etter frilufsloven § 2. denne vedtas av kommunen, med samtykke fra grunneier.

Nasjonalparkstyret vurderer fysiske tiltak for å hindre parkering og overnatting på vegstrekningen fra krysset Storulvegen/Tjønnebakkvegen til Spranget.

Fjellstyret mener at et forbud mot kiting også må på plass. I Frydalen LVO er dette i dag tillatt. Dette innebærer at det kites fra Tjønnebakkvegen/Spranget og innover mot Illmannhø og

| | | |
|-----------------------------------------------------------------------------------|--------------------------------------------|----------------------------------|
|  | Møtested: Fjellstyrekontoret | Møtedato: 2.9.2025 |
|-----------------------------------------------------------------------------------|--------------------------------------------|----------------------------------|

Fremre gjetarbu. Det er en smal korridor på begge sider av veien til Spranget som er LVO. Hvor nasjonalparkgrensa går der kiting ikke er tillatt kan kun sees på kart.

FJELLSTYRETS UTTALELSE:

Høringssvar – Forskrift om atferdsregler og parkering på og ved Tjønnebakkvegen, ved reinsbommen og på Spranget, Sel kommune.

Sel Fjellstyre støtter forslaget til forskrift. I tillegg mener Fjellstyret at et forbud mot kiting også må på plass. I Frydalen LVO er dette i dag tillatt. Dette innebærer at det kites fra Tjønnebakken/Spranget og innover mot Illmannhø og Fremre gjetarbu. Det er en smal korridor på begge sider av veien til Spranget som er LVO. Hvor nasjonalparkgrensa går der kiting ikke er tillatt kan kun sees på kart. For å gjøre dette enkelt å forholde seg til bør et slik forbud gjelde på østsiden av Gudbrandsdalslågen.

I.o.m. at det i 2 av alternativene i forslaget til tiltaksplanen var foreslått at kjøring og parkering til Spranget skulle være tillatt i perioden 18.6. til 10.9, og at både Sel Kommune og Sel Fjellstyre ønsket en lengre periode frem til 10.10, bør man vurdere å åpne for parkering f.o.m. den 1.7. for å kompensere noe for forslagene om lengre åpningstid.

Uttalelsen var enstemmig.

--o--

Kopi: Sel Kommune
Statskog SF

Sak 15/25

SØKNAD OM OMLEGGING AV LØYPETRASE FORMPKAMPEN.

Høvringen sti og løypelag søker Statskog om omlegging av løypetrase ved Formokampen. Fjellstyret skal gi uttalelse etter Fjellevens § 12.

Pga. klimaforandringene har flere av dagens løypetraseer dårlige forhold pga. snømangel. Søknaden fra Sti og Løypelaget innebærer å flytte løypa lenger ned i skogen, og samtidig lage en ny kort trase lenger opp. Se vedlegg.

FJELLSTYRETS UTTALELSE:

Sel Fjellstyre har ingen innvendinger mot søknaden fra Høvringen Sti og Løypelag.

Uttalelsen var enstemmig.

| | | |
|-----------------------------------------------------------------------------------|--------------------------------------------|----------------------------------|
|  | Møtested: Fjellstyrekontoret | Møtedato: 2.9.2025 |
|-----------------------------------------------------------------------------------|--------------------------------------------|----------------------------------|

--O--

Kopi: Statskog SF

Sak 16/25

Småviltjakt 2025

Dette var andre året det ble gjennomført taksering av rypa i dette området. Ut ifra takseringsresultatet og andre faktorer, slik som tilbakemeldinger om observasjoner av kullstørrelse, sammenligning av nærliggende områder, jakttrykk og kortsalg m.m. , tar man en totalvurdering på om det er grunnlag for jakt, begrenset jakt eller ikke jakt.

Det ble gjennomført felles rypetaksering i Sel og Vulufjell 10-19.august. I år var det første gang det ble taksert i Vulufjell. Takseringen foregår sammen med Sel slik at man får stort nok område for å få gode estimater. Det ble benyttet godkjente taksører samt hunder med sauerenhetsprøve.

I 2024 ble det for første gang gjennomført taksering i Sel. I år ble området utvidet med Vulufjell. Det ble taksert 36 linjer av 36. Mot 14 av 14 året før.

Det ble funnet flere store kull med store kyllinger, men det var også noen linjer der det ikke ble funnet fugl. Under takseringen på Høvringen ble det støkt ut rev på 2 av linjene. Den nordlige delen av Sel hadde også flere tomme linjer eller linjer med få fugl, enn de linjene som lå lengre sør. Det er derfor noe usikkert rundt om det er mer omfattende predasjon rundt Spranget og på Høvringen enn ellers i takseringsområdet.

| | Minimum linjelengde | Minimum ant. Obs. | Total tetthet | Tetthet av voksenfugl | Produksjon pr.par | Produksjon pr. høne | Ant.fugler | Ant. Linjer |
|--------------|---------------------|-------------------|---------------|-----------------------|-------------------|---------------------|------------|-------------|
| Anbefalt | 70 km | 40 | 10 | | 2,5 | | | |
| Taksert 2024 | 35,6 | 20 | 6 | 3,3 | 1,7 | 3,7 | 48 | 14 |
| Taksert 2025 | 91,9 km | 49 | 9,7 | 3,8 | 3,1 | 4,8 | 192 | 36 |

Tabell 1 Resultatet av takseringen, sammenlignet med fjoråret. Samt anbefalinger fra Hønsefuglportalen.

Tabellen over viser årets takseringsresultat sammenlignet med fjorårets, samt anbefalt samlet linjelengde og antall observasjoner for å kunne gi gode estimater. I tillegg er det satt opp en anbefaling vedr. total tetthet og produksjon.

Området det takseres i er nå stort nok når man har inkludert Vulufjell. Dette gjør at man oppnår anbefalt totallengde og minimum antall observasjoner for å kunne gi gode estimater.

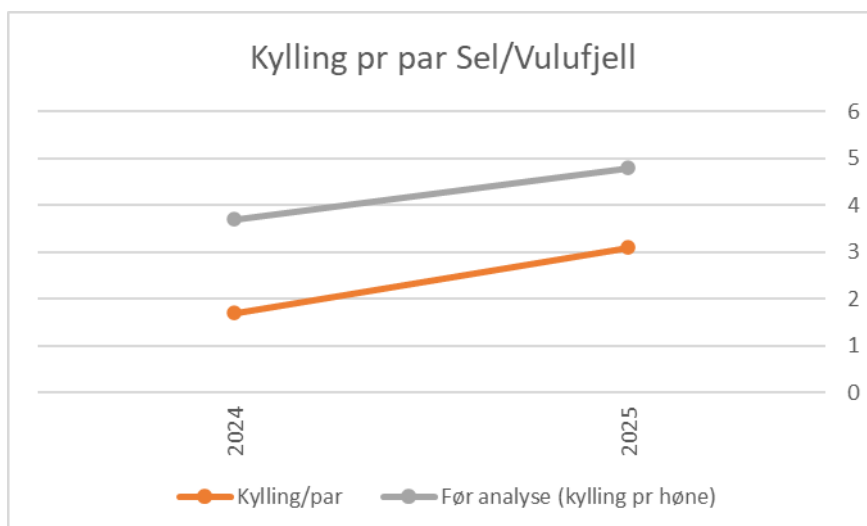
| | | |
|-----------------------------------------------------------------------------------|--------------------------------------------|----------------------------------|
|  | Møtested: Fjellstyrekontoret | Møtedato: 2.9.2025 |
|-----------------------------------------------------------------------------------|--------------------------------------------|----------------------------------|

| År | Tetthet (pr km ²) | Voksentetthet | Kylling/par | Før analyse (kylling pr høne) | Antall fugler taksert | Antall linjer taksert | Antall km taksert |
|------|----------------------------------|---------------|-------------|----------------------------------|--------------------------|--------------------------|----------------------|
| 2025 | 9,7 | 3,8 | 3,1 | 4,8 | 192 | 36 | 91,9 |
| 2024 | 6 | 3,3 | 1,7 | 3,7 | 48 | 14 | 35,6 |

Tabell 2 Sammenligner data fra 2024 og 2025.

Tabellen viser at man har økt omfanget av takseringen med flere linjer, antall km taksert, og antall observasjoner av fugl under takseringen. Den viser også at det er en økning i tetthet og produksjon i forhold til året før. Når det gjelder tallene fra 2024 så må de behandles som resultater fra et prøveår.

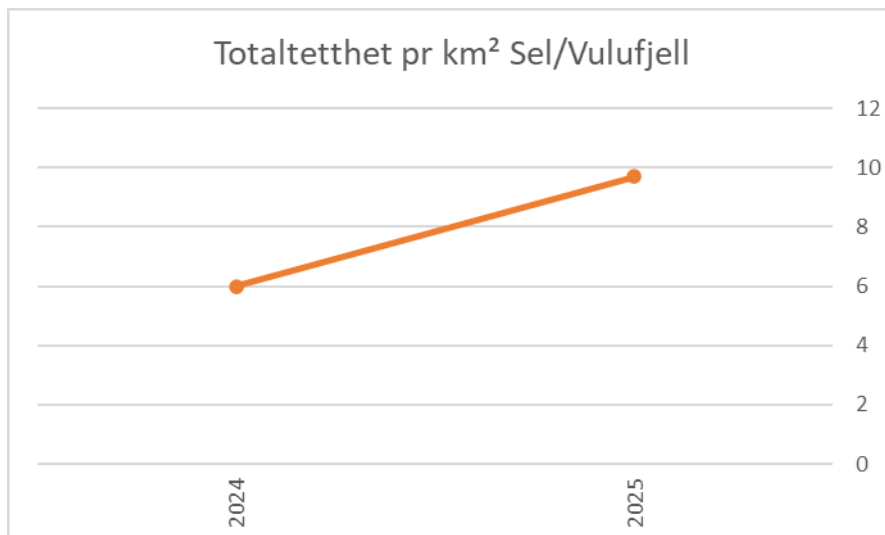
Selv om omfanget av takseringen nå er der vi ønsker å ha den, så vil det også i 2026 bli foretatt noen endringer av linjene da de etter årets og fjorårets erfaringer viser at noen linjer bør justeres i forhold til området de ligger i.



Graf 1 Kyllingproduksjonen bør ligge over 2,5 kylling pr. par for at man skal kunne ha et jaktbart overskudd.

Årets kyllingproduksjon må sies å være bra når man sammenligner med foregående år. 3,1 kylling pr. par i år, mot 1,7 året før. I 2024 ble det tatt utgangspunkt i antall kyllinger pr. høne ettersom det var første året det ble taksert, og man måtte se på det som et prøveår i forhold til linjevalg osv. Antall kyllinger pr. høne var i år 4,8 mot 3,7 året før. Takseringsresultatene fra andre nærliggende områder viser også en oppgang siden i fjor.

| | | |
|-----------------------------------------------------------------------------------|--------------------------------------------|----------------------------------|
|  | Møtested: Fjellstyrekontoret | Møtedato: 2.9.2025 |
|-----------------------------------------------------------------------------------|--------------------------------------------|----------------------------------|



Graf 2 En totaltetthet på under 10 ryper pr. km2 regnes som en glissen bestand.

Takseringen i 2024 foregikk i et veldig lite område. I år har man derfor et bedre grunnlag for å si noe om tettheten da området er utvidet med Vulufjell.

I år ble totaltettheten beregnet til å være 9,7 ryper pr km2, mot 6 året før.

Saksbehandlers vurdering:

Resultatene fra takseringen viser en oppgang fra året før når det gjelder tetthet av både voksenfugl og totaltetthet av lirype. Men er litt under det som er regnet som en glissen bestand, 9,7 ryper pr. km2.


Produksjonen er over det som er anbefalt som nedre grense for å åpne for jakt, 3,1 kyllinger pr. par, eller 4,8 kylling pr. høne.

På grunn av usikkerheten rundt et eventuelt høyere predasjonstrykk i Sel, anbefales det ikke å selge flere periodekort med hund til utenbygdsboende enn det som allerede er solgt. Av 45 kort fordelt på 3 felt og 3 perioder, er det pr i dag solgt 29 stk. Det foreslås å ikke selge de resterende 16 i 2025.

FJELLSTYRETS VEDTAK:

Med hjemmel i Fjelloven § 23 vedtar fjellstyret at småviltjakta går som normalt i 2025, men at det ikke selges flere periodekort med hund til utenbygdsboende enn det som allerede er solgt.

Vedtaket kan iflg. §28 i Forvaltningsloven, påklages. En eventuell klage skal være skriftlig og sendes Sel Fjellstyre innen 3 uker fra mottak av dette vedtak. Partene har rett til innsyn i dokumenter jfr. Forvaltningslovens § 18 og 19.

| | | |
|-----------------------------------------------------------------------------------|--------------------------------------------|----------------------------------|
|  | Møtested: Fjellstyrekontoret | Møtedato: 2.9.2025 |
|-----------------------------------------------------------------------------------|--------------------------------------------|----------------------------------|

Vedtaket var enstemmig.

--O--

Kopi: Statskog SF